

Условные обозначения















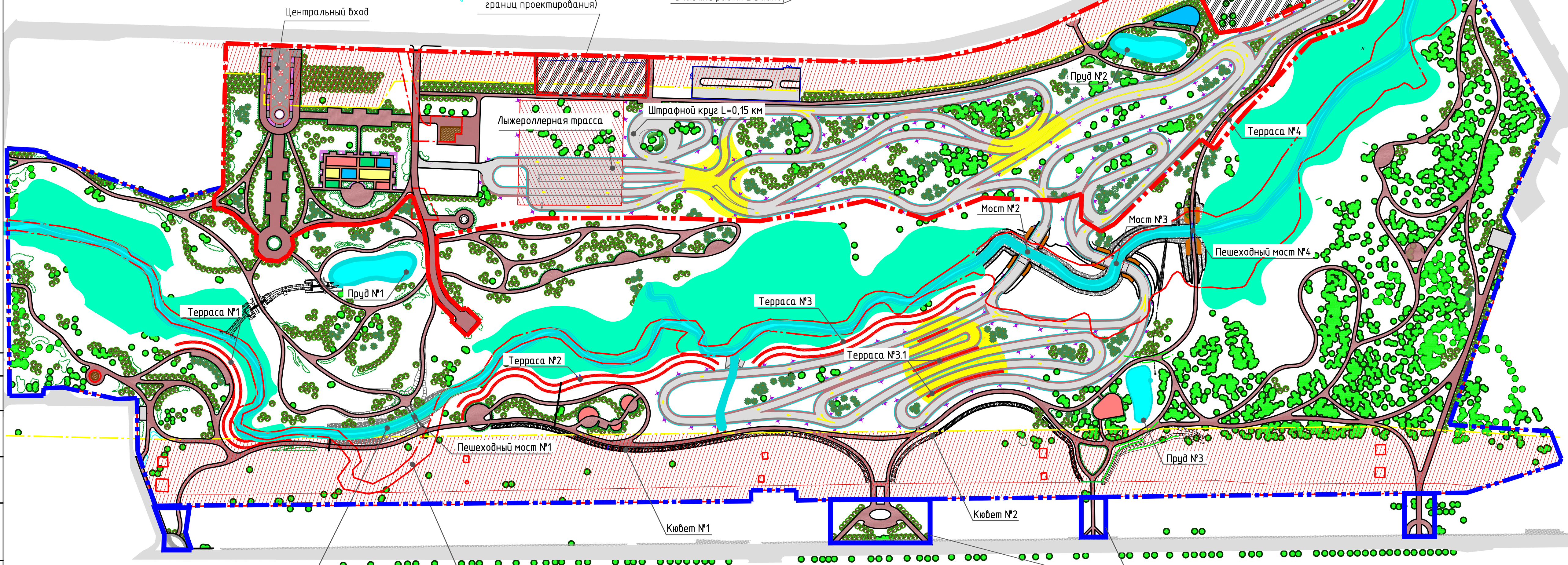
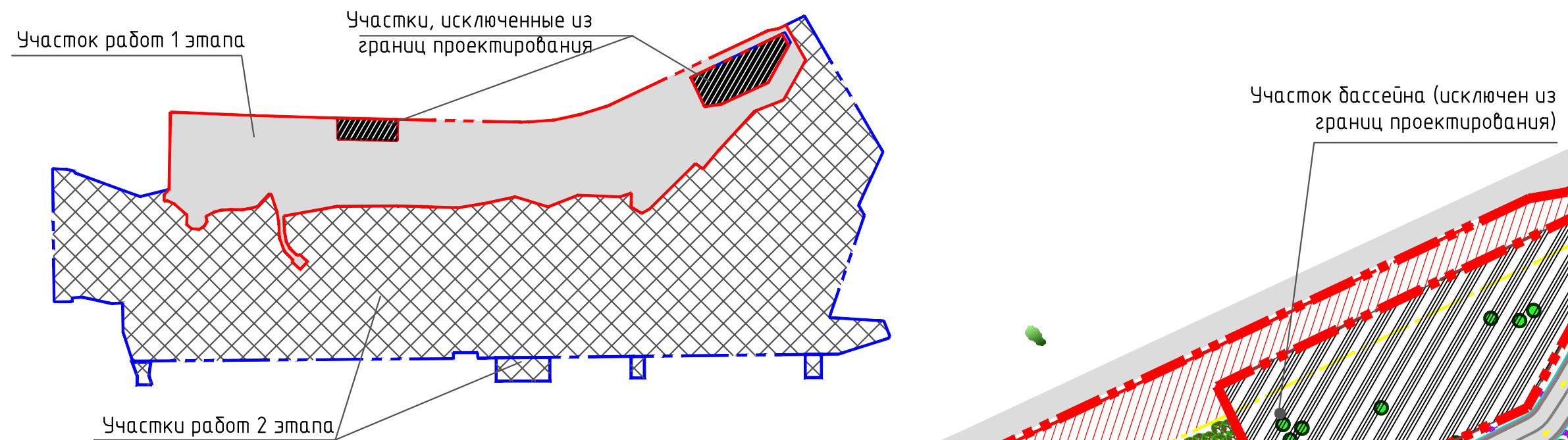



-  - охранные зоны инженерных сетей
-  - сохраняемые пруды, Муринский ручей
-  - зоны поймы
-  - лыжероллерная трасса 5 км
-  - места создания искусственного рельефа
-  - здания и сооружения
-  - набивное покрытие (парковые дорожки и площадки, обочины трассы)
-  - усиленное набивное покрытие (парковые дороги для проезда техники)
-  - асфальтовое покрытие (лыже-роллерная трасса)
-  - покрытие "Мастерфайбр" (детские площадки)
-  - покрытие из тротуарной плитки (входные группы)
-  - существующие деревья
-  - проектируемые лиственные деревья
-  - проектируемые хвойные деревья

Схема расположения участков



Условные обозначения границ этапов

-  - границы работ этапа №1
-  - граница работ этапа №2

2090-42											
Муринский парк (участок 2) от Гражданского пр. до ул.Руставетли											
Изм.	Кол.уч.	Лист	№ док.	Подп.	Дата						
ГИП	Лабриновский										
Разработал	Шилкин										
Проверил	Лабриновский										
Схема этапов строительства (1:2000)					<table border="1"> <tr> <td>Стадия</td> <td>Лист</td> <td>Листов</td> </tr> <tr> <td>П,Р</td> <td>1</td> <td></td> </tr> </table>	Стадия	Лист	Листов	П,Р	1	
Стадия	Лист	Листов									
П,Р	1										
Научно-производственное объединение					 Санкт-Петербург 2015						

Создано
 Измен. №
 Подп. и дата
 Лист №